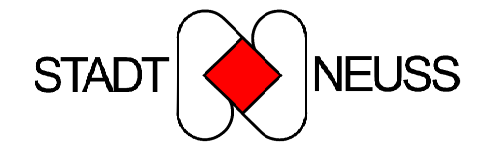






UMWELTENTWICKLUNGSPLAN








Stadtklimakataster Neuss

Planungshinweiskarte für
Grünflächenausweisungen und
Aufforstungsmaßnahmen aus
klimatologischer Sicht

Klimatologische Ziele für die Freilächennutzung

-  Dauergrünland, keine weitere Aufforstung
-  Dauergrünland oder Ackerflächen, keine großflächige Aufforstung
-  Innenstädtische Grünflächen, parkartige Strukturen erhalten
-  Aufforstung grundsätzlich möglich

Belastungsgrad der Siedlungsräume

-  I- weitgehend unbelastet
-  II- gering
-  III-mittel
-  VI- hoch
-  V- sehr hoch

 Stadtgrenze

 Bezirksgrenze

Bearbeitungsstand: 2012

1:50.000

Quelle: Stadt Neuss, Umweltamt 2012
Datenaufbereitung: Dipl. Landschaftsökol. Kristin Chehab,
mit ArcGis 10.0, im Auftrag der Stadt Neuss, 2012

Diese Karte ist urheberrechtlich geschützt.

U:\ArcG_Layer\Klima\Klimafunktionskarte\Planungshinweiskarte Grünflächen

