

# Stadt Neuss

## 4.1.2 Anteil der Altersgruppen an der Bevölkerung



Datenquelle: Melderegisterauswertung, Bevölkerung am Ort der Hauptwohnung, Stadt Neuss, Statistikstelle

Grundzahlen: Einwohner insgesamt

Berechnungsregel:  $\text{Summe Altersgruppe} / \text{Einwohnerzahl} \times 100$



### Achtung!

Die Altersgruppen umfassen jeweils eine **unterschiedliche Anzahl von Jahren!**

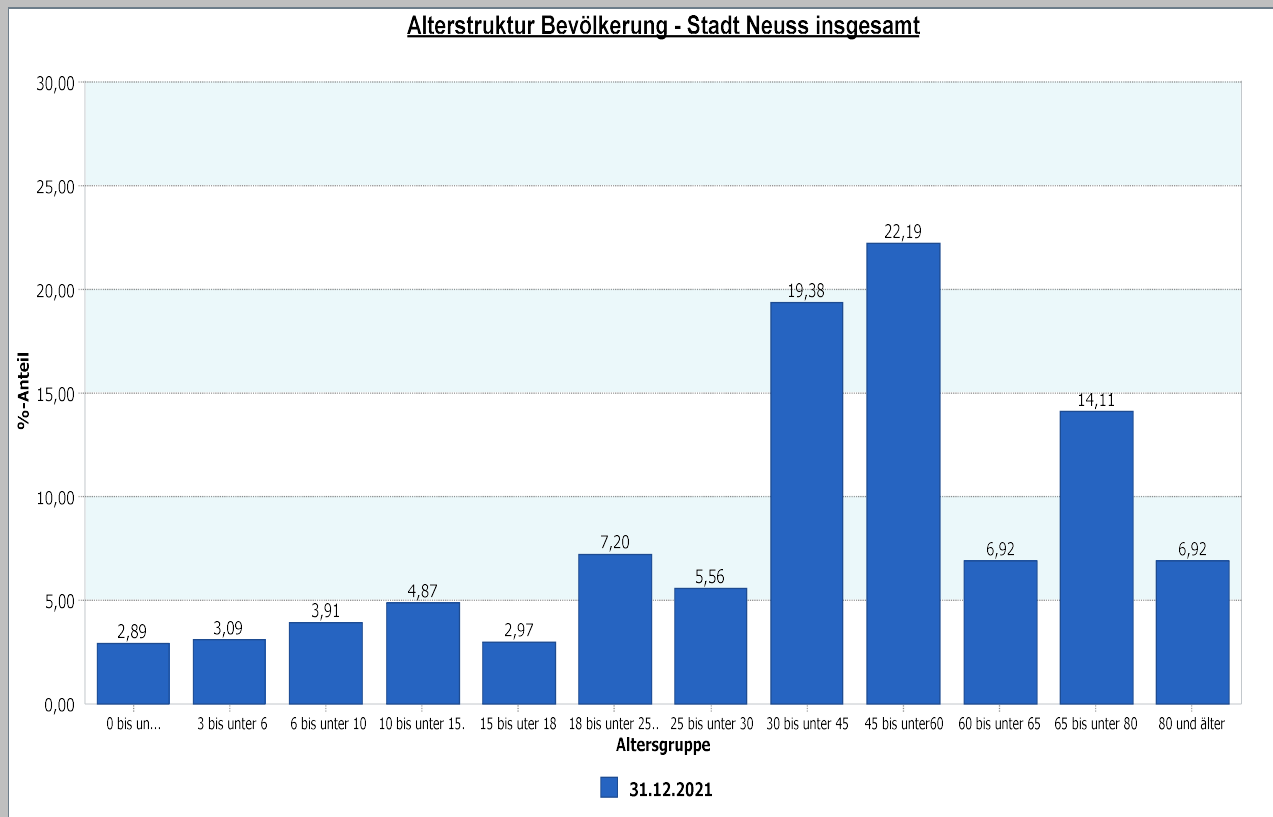


**Die Altersstruktur in den einzelnen statistischen Bezirken bzw. den gebildeten Beobachtungsgebieten kann sehr unterschiedlich sein und ist daher für diese innerhalb der Bezirksprofile jeweils gesondert dargestellt.**

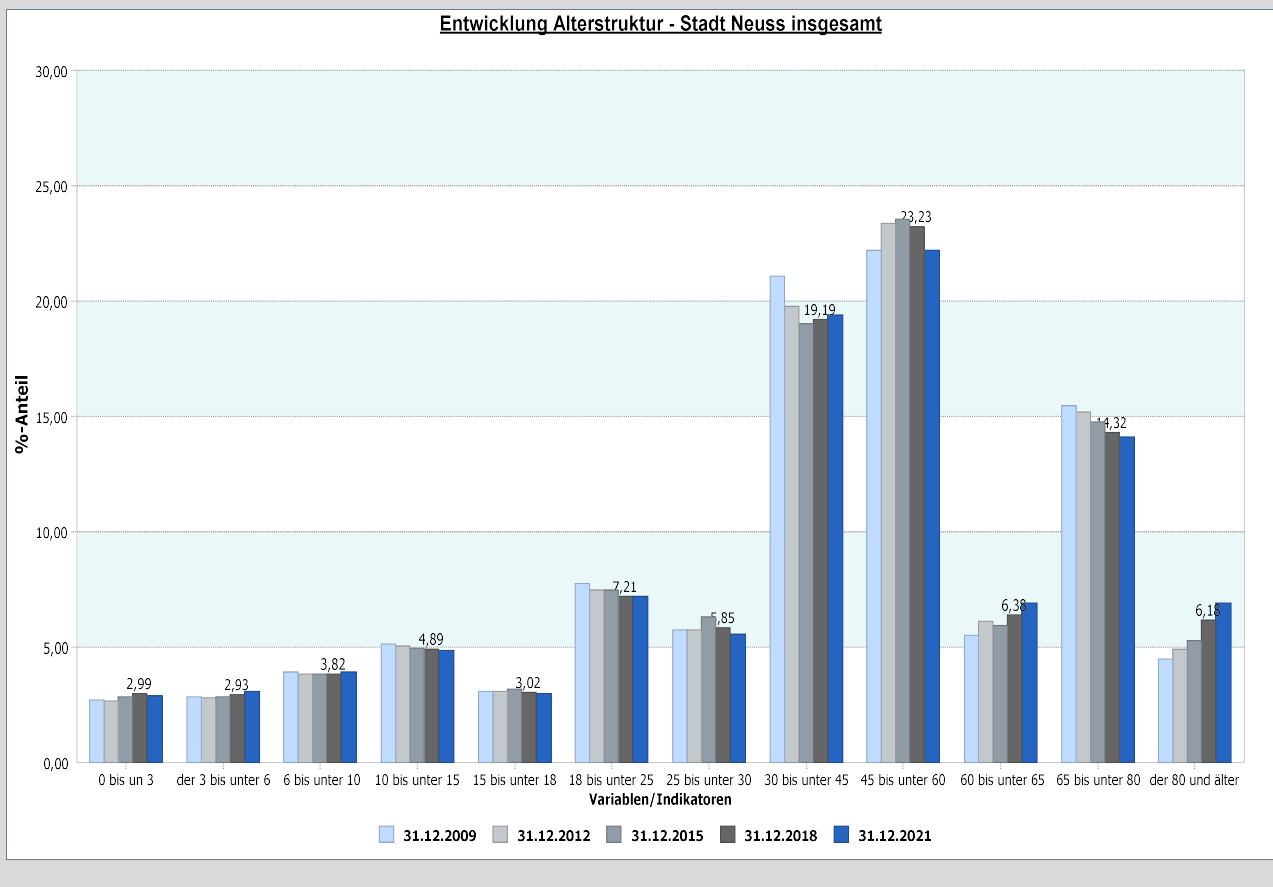
Die einzelnen Jahrgänge wurden in **planungsrelevante Altersgruppen** eingeteilt und richten sich nach folgenden Lebenssituationen:

- 0 bis unter 3 Jahren (Krabbelkinder)
- 3 bis unter 6 Jahren (Kindergarten)
- 6 bis unter 10 Jahren (Grundschulkind)
- 10 bis unter 15 Jahre (Sek. I-Schüler/innen)
- 15 bis unter 18 Jahre (Sek. II-Schüler/innen)
- 18 bis unter 25 Jahre (Ausbildung, Studium)
- 25 bis unter 30 Jahre (Berufsanfänger/innen)
- 30 bis unter 45 Jahre (jüngere Erwachsene)
- 45 bis unter 60 Jahre (ältere Erwachsene)
- 60 bis unter 65 Jahre (Vor-Ruhestand)
- 65 bis unter 80 Jahre (jüngere Senioren/innen)
- 80 Jahre und älter (Hochaltrige)

### Alterstruktur - Altersgruppen

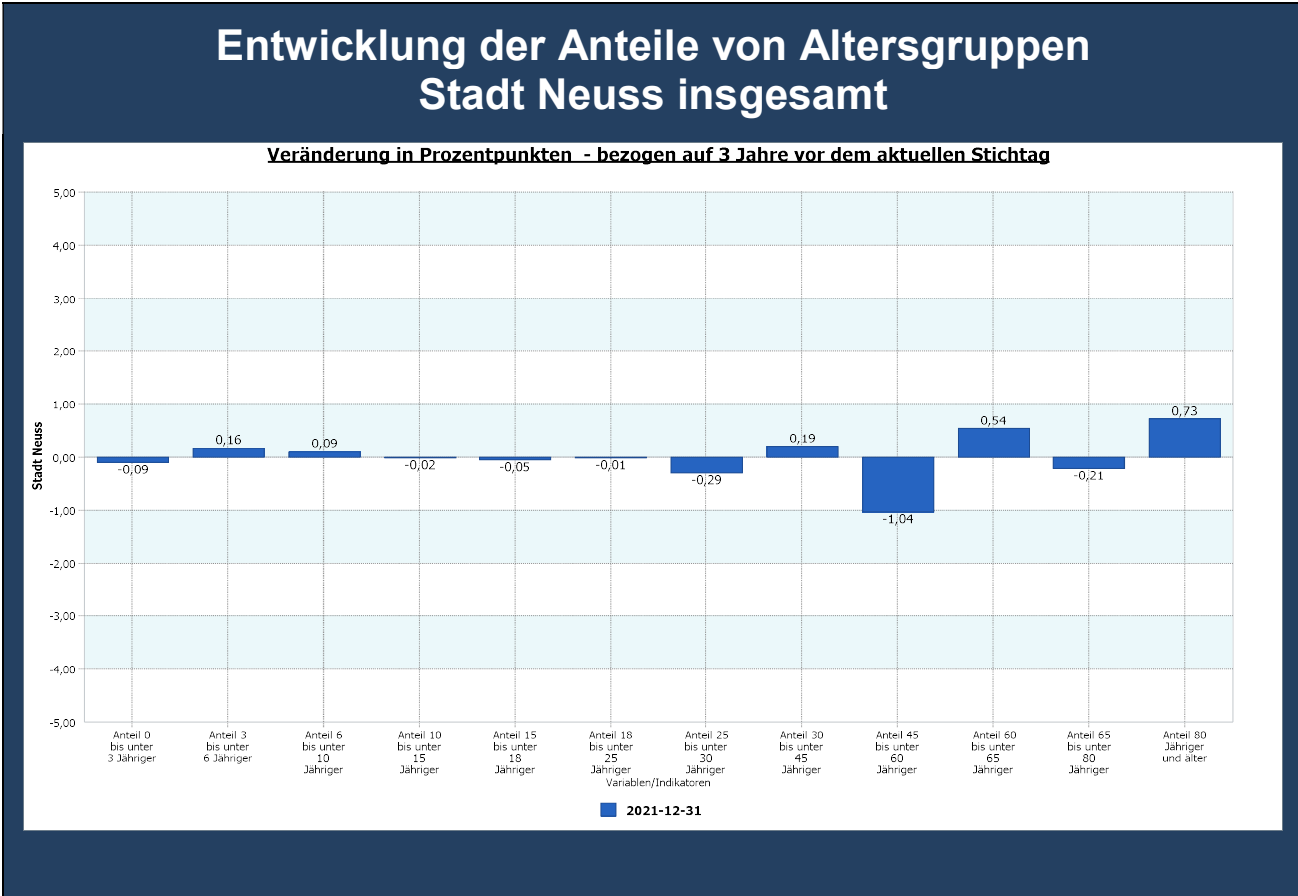


### Datenhistorie - langfristig



## Datenhistorie – kurzfristig im Detail

Veränderung in Prozentpunkten  
bezogen auf 3 Jahre vor dem aktuellen Stichtag



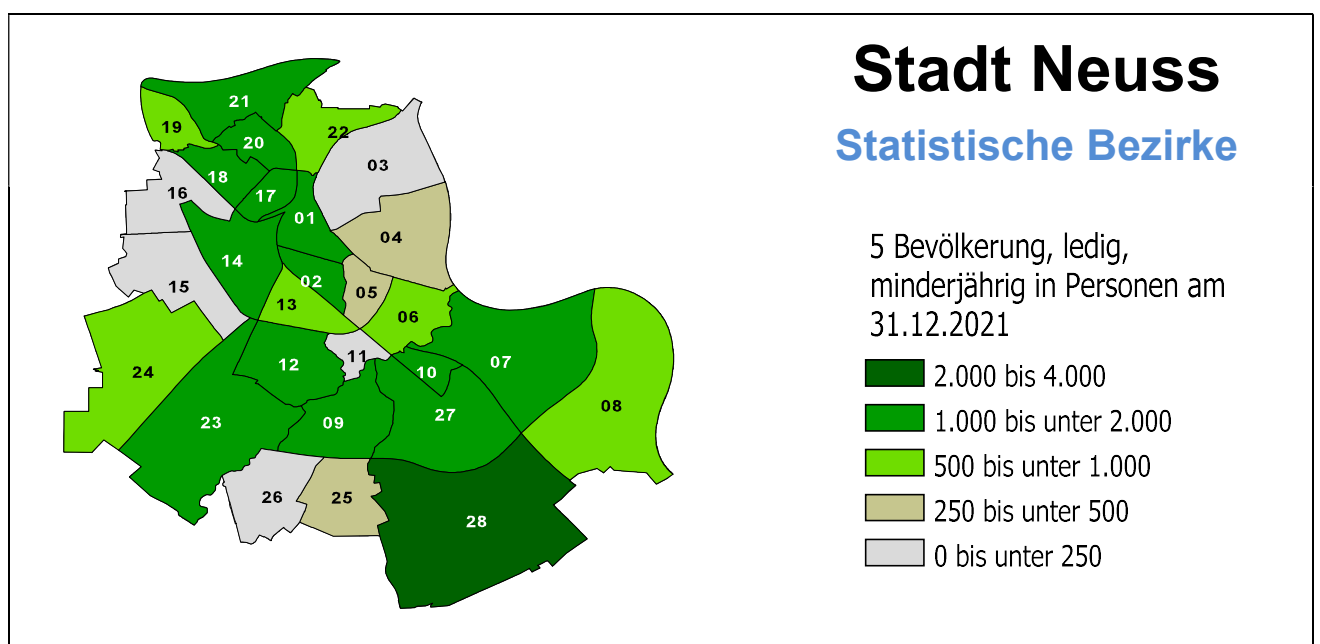
## Entwicklung der Anteile von Altersgruppen Stadt Neuss insgesamt & Beobachtungsgebiete

Veränderung in Prozentpunkten  
bezogen auf 3 Jahre vor dem aktuellen Stichtag

<b>31.12.2021</b>	Anteil 0 bis unter 3 Jähriger	Anteil 3 bis unter 6 Jähriger	Anteil 6 bis unter 10 Jähriger	Anteil 10 bis unter 15 Jähriger	Anteil 15 bis unter 18 Jähriger	Anteil 18 bis unter 25 Jähriger	Anteil 25 bis unter 30 Jähriger	Anteil 30 bis unter 45 Jähriger	Anteil 45 bis unter 60 Jähriger	Anteil 60 bis unter 65 Jähriger	Anteil 65 bis unter 80 Jähriger	Anteil 80 Jähriger und älter
<b>Stadt Neuss</b>	<b>-0,09</b>	<b>0,16</b>	<b>0,09</b>	<b>-0,02</b>	<b>-0,05</b>	<b>-0,01</b>	<b>-0,29</b>	<b>0,19</b>	<b>-1,04</b>	<b>0,54</b>	<b>-0,21</b>	<b>0,73</b>
BG01_03 Innenstadt/Hafen	0,10	0,04	-0,07	0,19	0,08	-0,05	-0,41	0,27	-0,90	0,46	-0,35	0,65
BG02 Dreikönigenviertel	-0,03	-0,22	0,09	0,15	0,11	-0,62	0,15	0,46	-0,67	1,01	-1,26	0,84
BG04 Hammfeld	1,61	0,48	-0,27	-0,15	-0,70	2,80	1,62	-0,38	-3,48	-0,91	-0,92	0,31
BG05 Augustinusviertel	0,10	0,20	0,51	-0,48	-0,56	-0,92	0,19	0,01	-0,67	0,58	0,36	0,69
BG06 Gnadental	0,26	-0,03	0,56	-0,27	-0,66	1,17	-0,29	0,77	-1,53	0,06	-0,47	0,43
BG07 Grimlinghausen	-0,24	-0,16	-0,01	-0,02	-0,14	-0,38	-0,56	-0,29	-0,88	0,81	0,91	0,97
BG08 Uedesheim	-0,01	0,20	0,04	-0,68	0,23	0,01	0,20	-0,05	-1,76	-0,06	1,22	0,67
BG09 Weckhoven	-0,12	0,53	0,38	-0,50	0,06	0,41	-0,32	0,56	-0,92	-0,04	-1,21	1,19
BG10 Erfttal	-0,22	0,02	-0,39	0,35	0,11	-0,01	-1,07	0,27	-1,05	-0,53	2,23	0,28
BG11 Selikum	0,87	0,16	-0,02	-0,02	-0,10	0,42	0,78	0,81	-1,68	0,85	-2,10	0,03
BG12 Reuschenberg	-0,24	0,16	0,20	-0,07	0,13	0,10	-0,44	1,17	-1,23	0,42	-0,98	0,77
BG13 Pomona	-0,24	0,63	-0,35	0,46	0,46	-1,46	-0,47	0,51	-0,70	0,70	0,14	0,33
BG14_15 Stadionviertel/Westfeld	-0,15	0,18	0,28	0,25	0,11	-0,55	-0,71	-0,22	-0,73	0,78	-0,10	0,87
BG17 Furth-Süd	-0,07	-0,34	0,02	0,18	-0,07	0,69	-0,44	0,06	-0,04	0,43	-0,90	0,46
BG18_16 Furth-Mitte/Morgensternsheide	-0,22	0,39	0,07	0,07	-0,05	-0,47	-0,29	1,22	-2,26	1,22	-0,60	0,93
BG19 Furth-Nord	-0,58	0,22	0,20	-0,11	0,12	-0,06	-0,59	-0,47	-0,17	0,14	0,10	1,19
BG20 Weißenberg	-0,29	0,34	0,22	-0,33	-0,04	0,13	-0,01	-0,37	0,09	-0,25	0,10	0,41
BG21 Vogelsang	0,25	0,00	0,09	0,10	0,14	0,13	-0,23	0,62	-1,26	0,38	-0,68	0,47
BG22 Barbaraviertel	-0,42	-0,39	0,18	0,55	-0,17	-0,18	-0,92	-0,52	0,36	0,25	1,14	0,13
BG23 Holzheim	0,02	0,38	0,32	-0,42	-0,13	0,01	-0,62	1,09	-2,01	0,76	-0,15	0,74
BG24 Grefrath	0,21	0,13	-0,31	0,40	-0,66	-0,38	0,64	-0,52	-0,54	0,43	-1,31	1,90
BG25_26 Hoisten/Speck-Wehl-Helpenstein	0,69	-0,19	0,42	-0,22	-0,02	-0,41	-0,11	0,07	-2,02	0,51	0,05	1,22
BG27 Norf	-0,18	0,42	0,18	-0,12	0,01	-0,24	-0,37	0,05	-0,93	0,92	-0,53	0,77
BG28 Rosellen	-0,64	0,41	-0,18	0,05	-0,25	0,19	-0,10	-0,61	-1,17	1,37	0,35	0,58

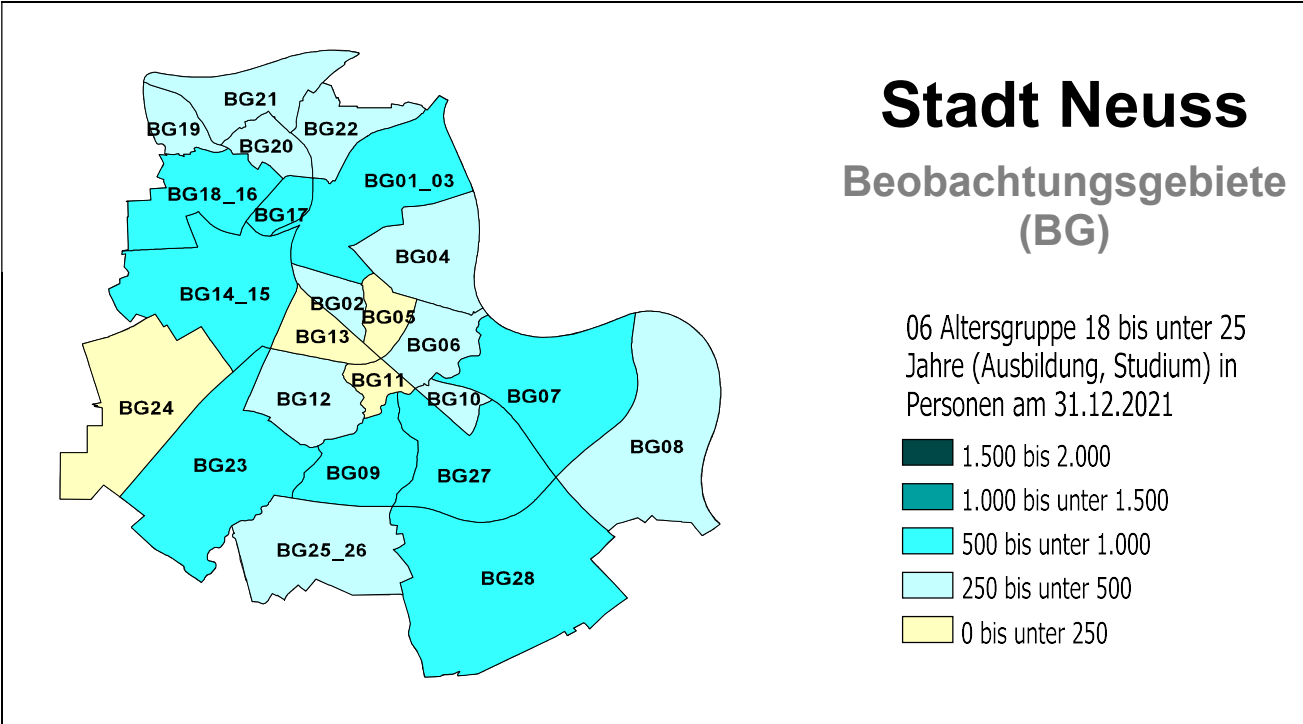
**Aktuelle räumliche Verteilung – Anzahl Personen**

<b>31.12.2021</b>	<b>Bevölkerung, <u>ledig</u>, minderjährig</b>
01 Innenstadt	1.592
02 Dreikönigenviertel	1.084
03 Hafengebiet	29
04 Hammfeld	470
05 Augustinusviertel	380
06 Gnadental	993
07 Grimlinghausen	1.330
08 Uedesheim	783
09 Weckhoven	1.883
10 Erfttal	1.085
11 Selikum	200
12 Reuschenberg	1.193
13 Pomona	665
14 Stadionviertel	1.770
15 Westfeld	19
16 Morgensternsheide	98
17 Furth-Süd	1.989
18 Furth-Mitte	1.284
19 Furth-Nord	961
20 Weißenberg	1.325
21 Vogelsang	1.135
22 Barbaraviertel	540
23 Holzheim	1.298
24 Grefrath	525
25 Hoisten	498
26 Speck-Wehl-Helpenstein	201
27 Norf	1.842
28 Rosellen	3.063



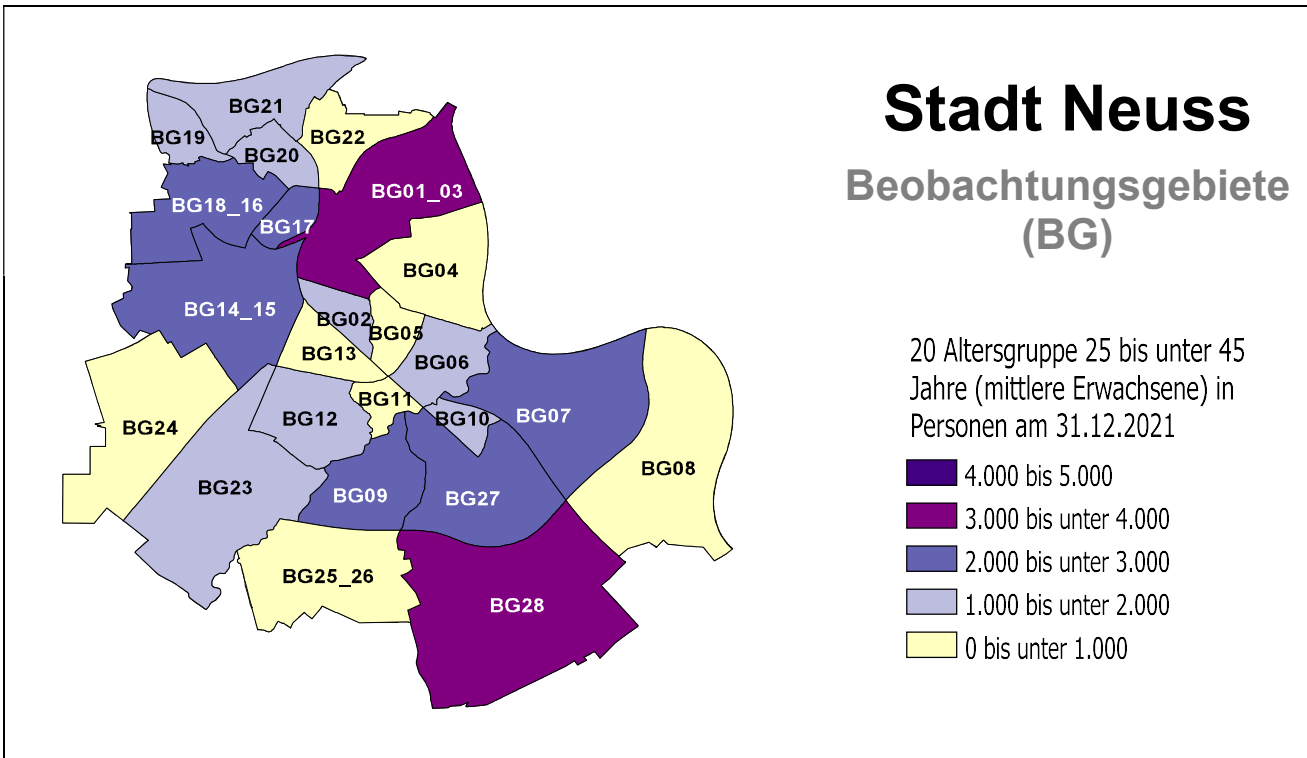
**Aktuelle räumliche Verteilung – Anzahl Personen**

<b>31.12.2021</b>	<b>Altersgruppe 18 bis unter 25 Jahre (Ausbildung, Studium)</b>
BG01_03 Innenstadt/Hafen	918
BG02 Dreikönigenviertel	452
BG04 Hammfeld	345
BG05 Augustinusviertel	197
BG06 Gnadental	383
BG07 Grimlinghausen	547
BG08 Uedesheim	263
BG09 Weckhoven	721
BG10 Erfttal	427
BG11 Selikum	63
BG12 Reuschenberg	448
BG13 Pomona	249
BG14_15 Stadionviertel/Westfeld	621
BG17 Furth-Süd	889
BG18_16 Furth-Mitte/Morgensternsheide	611
BG19 Furth-Nord	379
BG20 Weißenberg	495
BG21 Vogelsang	443
BG22 Barbaraviertel	263
BG23 Holzheim	532
BG24 Grefrath	233
BG25_26 Hoisten/Speck-Wehl-Helpenstein	253
BG27 Norf	741
BG28 Rosellen	981



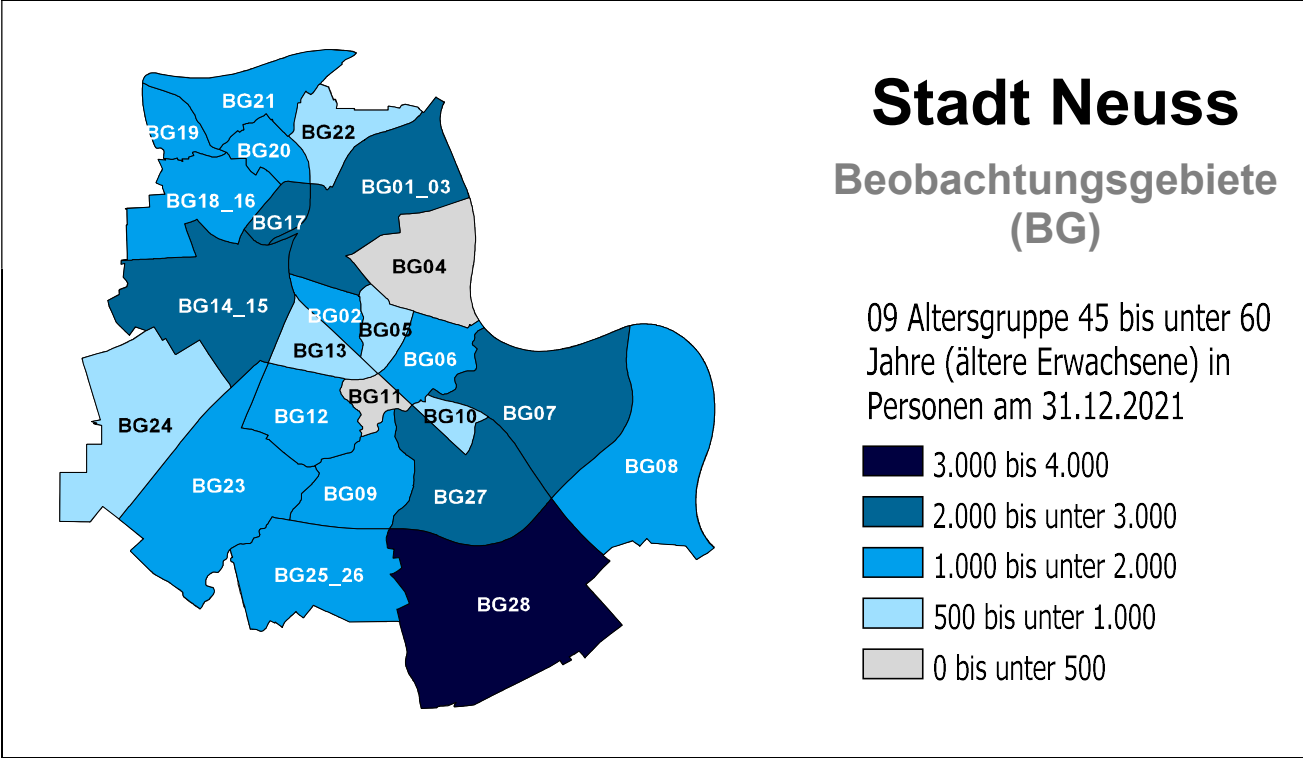
**Aktuelle räumliche Verteilung – Anzahl Personen**

<b>31.12.2021</b>	<b>Altersgruppe 25 bis unter 45 Jahre (mittlere Erwachsene)</b>
BG01_03 Innenstadt/Hafen	3.714
BG02 Dreikönigenviertel	1.955
BG04 Hammfeld	972
BG05 Augustinusviertel	632
BG06 Gnadental	1.184
BG07 Grimlinghausen	2.252
BG08 Uedesheim	980
BG09 Weckhoven	2.110
BG10 Erfttal	1.293
BG11 Selikum	210
BG12 Reuschenberg	1.477
BG13 Pomona	904
BG14_15 Stadionviertel/Westfeld	2.589
BG17 Furth-Süd	2.821
BG18_16 Furth-Mitte/Morgensternsheide	2.154
BG19 Furth-Nord	1.124
BG20 Weißenberg	1.680
BG21 Vogelsang	1.612
BG22 Barbaraviertel	875
BG23 Holzheim	1.886
BG24 Grefrath	636
BG25_26 Hoisten/Speck-Wehl-Helpenstein	867
BG27 Norf	2.387
BG28 Rosellen	3.386



**Aktuelle räumliche Verteilung – Anzahl Personen**

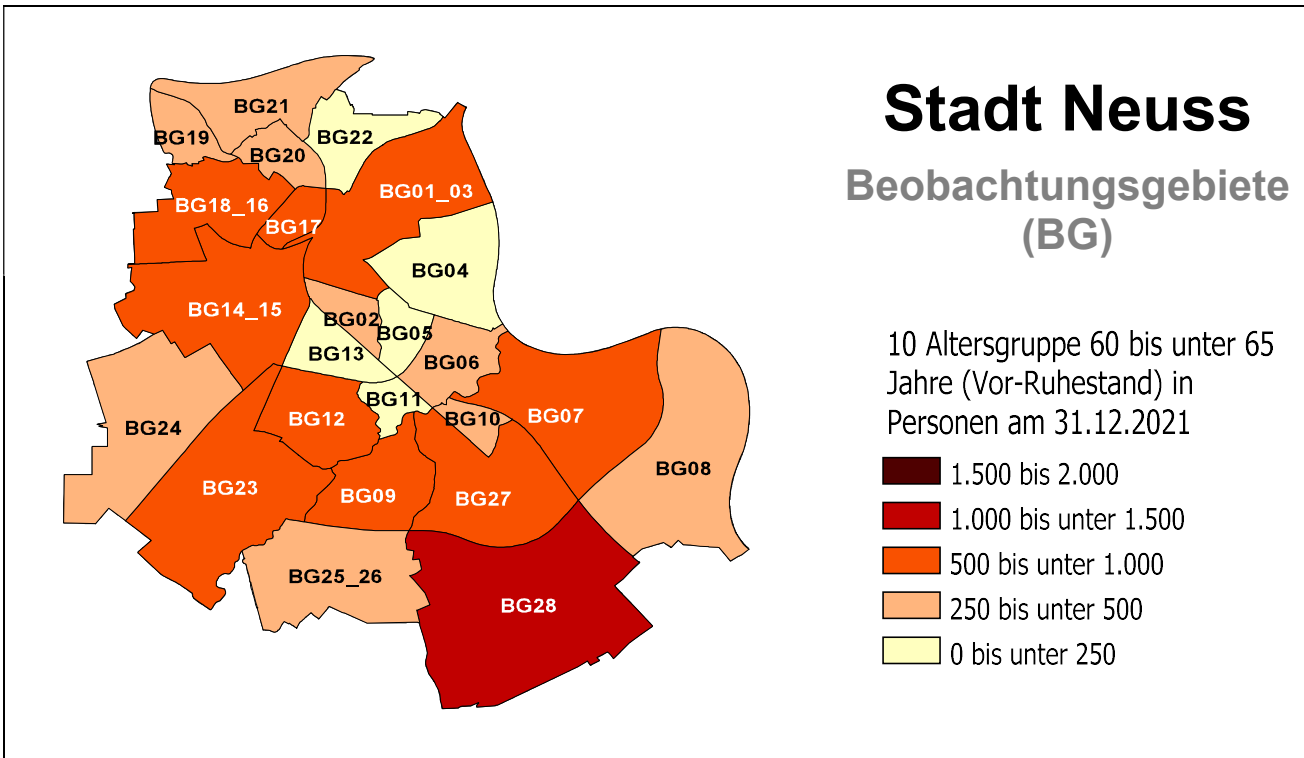
<b>31.12.2021</b>	<b>Altersgruppe 45 bis unter 60 Jahre (ältere Erwachsene)</b>
BG01_03 Innenstadt/Hafen	2.477
BG02 Dreikönigenviertel	1.657
BG04 Hammfeld	446
BG05 Augustinusviertel	685
BG06 Gnadental	1.186
BG07 Grimlinghausen	2.044
BG08 Uedesheim	1.098
BG09 Weckhoven	1.787
BG10 Erfttal	970
BG11 Selikum	255
BG12 Reuschenberg	1.647
BG13 Pomona	739
BG14_15 Stadionviertel/Westfeld	2.448
BG17 Furth-Süd	2.007
BG18_16 Furth-Mitte/Morgensternsheide	1.803
BG19 Furth-Nord	1.084
BG20 Weißenberg	1.332
BG21 Vogelsang	1.517
BG22 Barbaraviertel	596
BG23 Holzheim	1.742
BG24 Grefrath	874
BG25_26 Hoisten/Speck-Wehl-Helpenstein	1.014
BG27 Norf	2.343
BG28 Rosellen	3.576





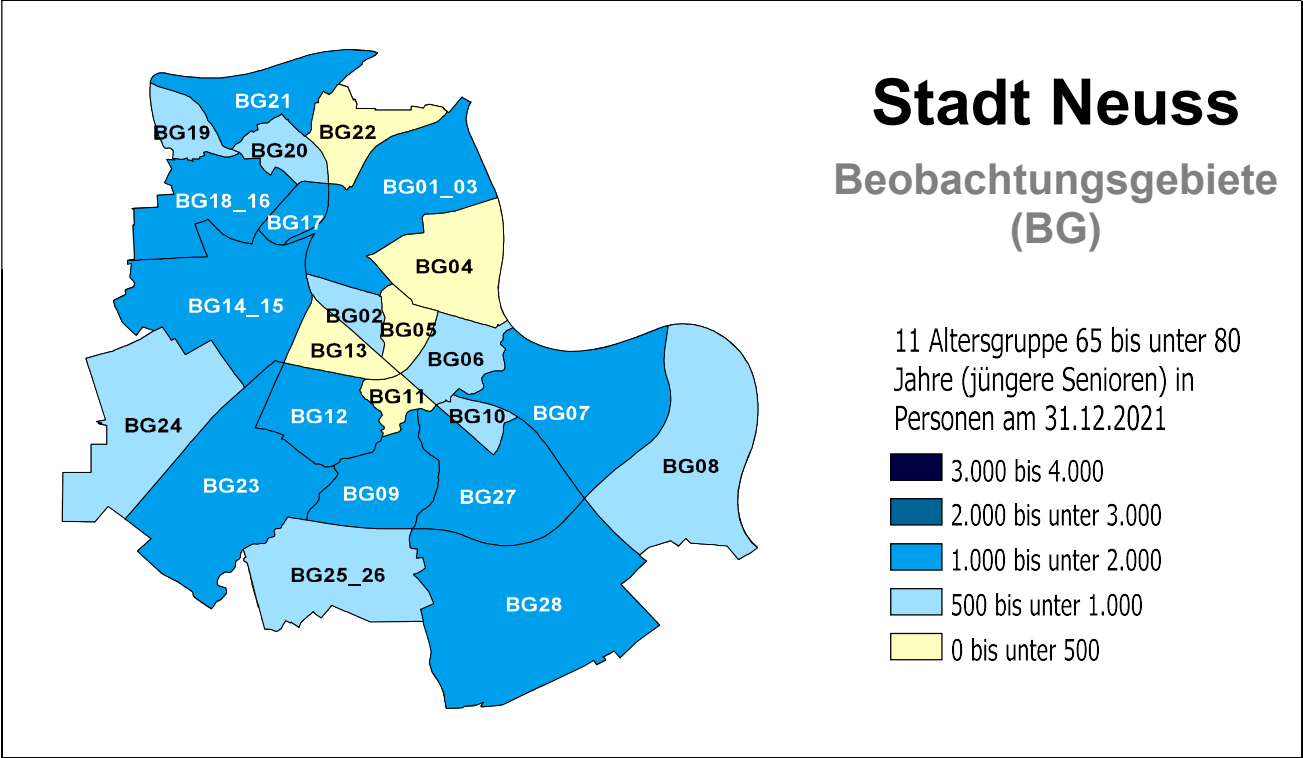
**Aktuelle räumliche Verteilung – Anzahl Personen**

<b>31.12.2021</b>	<b>Altersgruppe 60 bis unter 65 Jahre (Vor-Ruhestand)</b>
BG01_03 Innenstadt/Hafen	749
BG02 Dreikönigenviertel	469
BG04 Hammfeld	135
BG05 Augustinusviertel	241
BG06 Gnadental	383
BG07 Grimlinghausen	580
BG08 Uedesheim	300
BG09 Weckhoven	573
BG10 Erfttal	381
BG11 Selikum	89
BG12 Reuschenberg	546
BG13 Pomona	224
BG14_15 Stadionviertel/Westfeld	783
BG17 Furth-Süd	566
BG18_16 Furth-Mitte/Morgensternsheide	612
BG19 Furth-Nord	307
BG20 Weißenberg	393
BG21 Vogelsang	490
BG22 Barbaraviertel	153
BG23 Holzheim	586
BG24 Grefrath	260
BG25_26 Hoisten/Speck-Wehl-Helpenstein	378
BG27 Norf	791
BG28 Rosellen	1.023



**Aktuelle räumliche Verteilung – Anzahl Personen**

<b>31.12.2021</b>	<b>Altersgruppe 65 bis unter 80 Jahre (jüngere Senioren)</b>
BG01_03 Innenstadt/Hafen	1.740
BG02 Dreikönigenviertel	938
BG04 Hammfeld	274
BG05 Augustinusviertel	439
BG06 Gnadental	816
BG07 Grimlinghausen	1.099
BG08 Uedesheim	669
BG09 Weckhoven	1.292
BG10 Erfttal	721
BG11 Selikum	179
BG12 Reuschenberg	1.131
BG13 Pomona	477
BG14_15 Stadionviertel/Westfeld	1.590
BG17 Furth-Süd	1.164
BG18_16 Furth-Mitte/Morgensternsheide	1.053
BG19 Furth-Nord	635
BG20 Weißenberg	922
BG21 Vogelsang	1.026
BG22 Barbaraviertel	304
BG23 Holzheim	1.211
BG24 Grefrath	619
BG25_26 Hoisten/Speck-Wehl-Helpenstein	732
BG27 Norf	1.582
BG28 Rosellen	1.841



**Aktuelle räumliche Verteilung – Anzahl Personen**

<b>31.12.2021</b>	<b>Altersgruppe 80 Jahre und älter (Hochaltrige)</b>
BG01_03 Innenstadt/Hafen	917
BG02 Dreikönigenviertel	468
BG04 Hammfeld	57
BG05 Augustinusviertel	345
BG06 Gnadental	478
BG07 Grimlinghausen	452
BG08 Uedesheim	270
BG09 Weckhoven	748
BG10 Erfttal	262
BG11 Selikum	144
BG12 Reuschenberg	781
BG13 Pomona	248
BG14_15 Stadionviertel/Westfeld	801
BG17 Furth-Süd	537
BG18_16 Furth-Mitte/Morgensternsheide	545
BG19 Furth-Nord	288
BG20 Weißenberg	529
BG21 Vogelsang	502
BG22 Barbaraviertel	97
BG23 Holzheim	541
BG24 Grefrath	308
BG25_26 Hoisten/Speck-Wehl-Helpenstein	357
BG27 Norf	654
BG28 Rosellen	679

