

Stadt Neuss

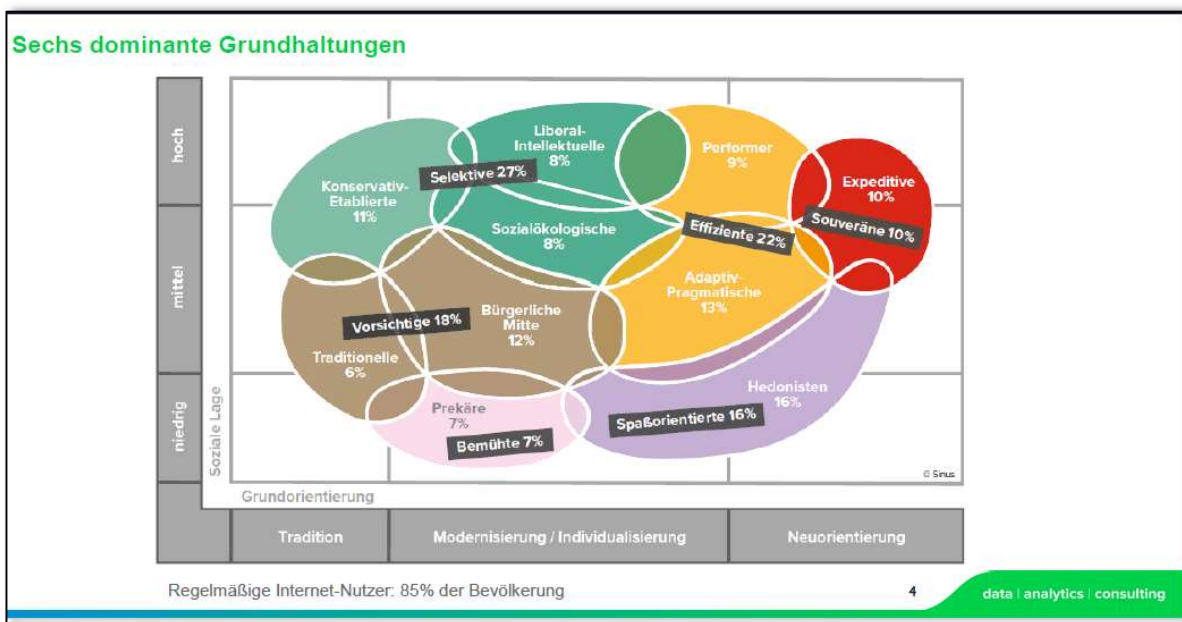
Digital aktive Haushalte

3. Analyse: Digitale Sinus-Geo-Milieus® - Details

Datenquelle: Vereine Creditreform e.V.



Digitale Sinus-Geo-Milieus®



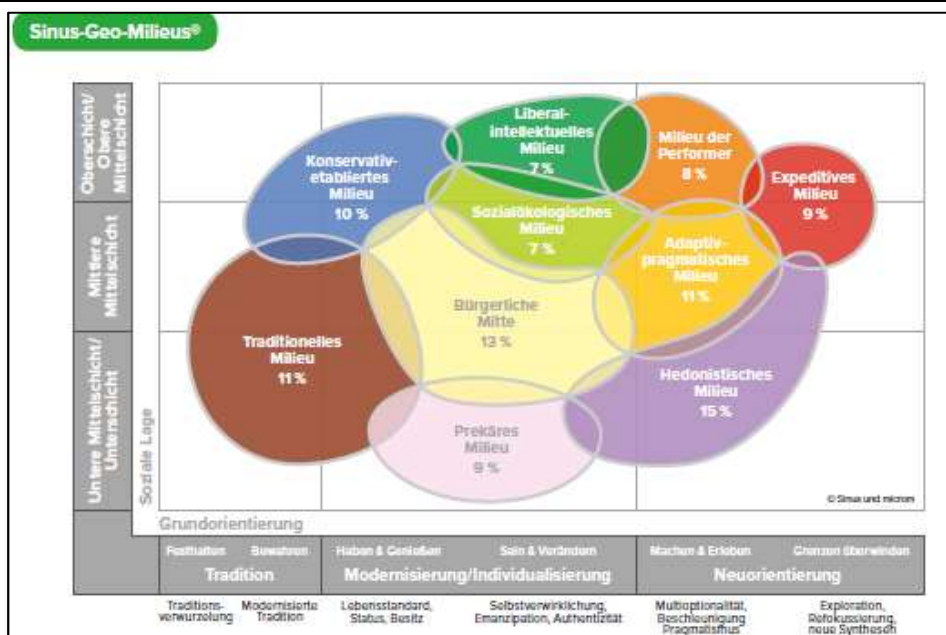
Das Thema der digitalen Milieus beleuchtet auf der Basis der erfolgreichen Nutzung der digitalen Medien die damit einhergehenden Beweggründe und Haltungen der Nutzer und ermöglicht so auch weitergehende Aussagen über die entsprechenden gesellschaftlichen Milieus.

Inhaltsverzeichnis

1	KURZCHARAKTERISTIK DER SINUS-GEO-MILIEUS®	2
2	DIGITALE GRUNDHALTUNGEN UND DIGITALE SINUS-GEO MILIEUS®	3
	2.1 SELEKTIVE: ETABLIERTE / LIBERAL-INTELLEKTUELLE / SOZIAL-ÖKOLOGISCHE	4
	2.2 EFFIZIENTE: ADAPTIV-PRAGMATISCHE / PERFORMER.....	6
	2.3 SOUVERÄNE: EXPEDITIVE	8
	2.4 VORSICHTIGE: BÜRGERLICHE MITTE / TRADITIONELLE.....	10
	2.5 BEMÜHTE: PREKÄRE.....	12
	2.6 SPAßORIENTIERTE: HEDONISTEN.....	14

¹ Quelle: microm-Datenhandbuch 2019

1 Kurzcharakteristik der Sinus-Geo-Milieus²



3

Sozial gehobene Milieus

- **Konservativ-etabliertes Milieu 10%** Das klassische Establishment: Verantwortungs- und Erfolgsethik; Exklusivitäts- und Führungsansprüche; Standesbewusstsein, Entre-nous-Abgrenzung
- **Liberal-intellektuelles Milieu 7%** Die aufgeklärte Bildungselite: Liberale Grundhaltung und postmaterielle Wurzeln; Wunsch nach selbstbestimmtem Leben, vielfältige intellektuelle Interessen
- **Milieu der Performer 8%** Die multi-optionale, effizienzorientierte Leistungselite: Global-ökonomisches Denken; Konsum- und Stil-Avantgarde; hohe IT- und Multimedia-Kompetenz
- **Expeditives Milieu 9%** Die ambitionierte kreative Avantgarde: Mental und geografisch mobil, online und offline vernetzt und auf der Suche nach neuen Grenzen und neuen Lösungen

Milieus der Mitte

- **Bürgerliche Mitte 13%** Der leistungs- und anpassungsbereite bürgerliche Mainstream: Generelle Bejahung der gesellschaftlichen Ordnung; Wunsch nach beruflicher und sozialer Etablierung, nach gesicherten und harmonischen Verhältnissen
- **Adaptiv-pragmatisches Milieu 11%** Die moderne junge Mitte unserer Gesellschaft mit ausgeprägtem Lebenspragmatismus und Nutzenkalkül: Zielstrebig und kompromissbereit, hedonistisch und konventionell, flexibel und sicherheitsorientiert; starkes Bedürfnis nach Verankerung und Zugehörigkeit
- **Sozialökologisches Milieu 7%** Konsumkritisches / -bewusstes Milieu mit normativen Vorstellungen vom „richtigen“ Leben: Ausgeprägtes ökologisches und soziales Gewissen; Globalisierungs-Skeptiker, Bannerträger von Political Correctness und Diversity

Milieus der unteren Mitte / Unterschicht

- **Prekäres Milieu 9%** Die um Orientierung und Teilhabe bemühte Unterschicht mit starken Zukunftsängsten und Ressentiments: Häufung sozialer Benachteiligungen, geringe Aufstiegsperspektiven, reaktive Grundhaltung; bemüht, Anschluss zu halten an die Konsumstandards der breiten Mitte
- **Hedonistisches Milieu 15%** Die spaß- und erlebnisorientierte moderne Unterschicht / untere Mittelschicht: Leben im Hier und Jetzt, Verweigerung von Konventionen und Verhaltenserwartungen der Leistungsgesellschaft
- **Traditionelles Milieu 11%** Die Sicherheit und Ordnung liebende Kriegs- / Nachkriegsgeneration: Verhaftet in der alten kleinbürgerlichen Welt bzw. in der traditionellen Arbeiterkultur; Sparsamkeit, Konformität und Anpassung an die Notwendigkeiten

² Auszug microm-Datenhandbuch 2019

³ Quelle: microm-Datenhandbuch 2019

2 Digitale Grundhaltungen und Digitale Sinus-Geo Milieus®

Selektive

31.12.2018	Anteil 01 Selektive	Anzahl 01 Selektive
Stadt Neuss	27,38	17.359

31.12.2018	Anteil 01 Konservativ-Etablierte	Anzahl 01 Konservativ-Etablierte
Stadt Neuss	10,88	6.901

31.12.2018	Anteil 02 Liberal-Interkulturelle	Anzahl 02 Liberal-Interkulturelle
Stadt Neuss	8,45	5.358

31.12.2018	Anteil 06 Sozio-Ökologische	Anzahl 06 Sozio-Ökologische
Stadt Neuss	8,05	5.101

Effiziente

31.12.2018	Anteil 02 Effiziente	Anzahl 02 Effiziente
Stadt Neuss	22,22	14.090

31.12.2018	Anteil 05 Adaptiv-Pragmatische	Anzahl 05 Adaptiv-Pragmatische
Stadt Neuss	13,17	8.349

31.12.2018	Anteil 03 Performer	Anzahl 03 Performer
Stadt Neuss	9,05	5.735

Souveräne

31.12.2018	Anteil 03 Souveräne	Anzahl 03 Souveräne
Stadt Neuss	10,47	6.638

31.12.2018	Anteil 04 Expeditiv	Anzahl 04 Expeditiv
Stadt Neuss	10,47	6.638

Vorsichtige

31.12.2018	Anteil 04 Vorsichtige	Anzahl 04 Vorsichtige
Stadt Neuss	16,73	10.609

31.12.2018	Anteil 07 Bürgerliche Mitte	Anzahl 07 Bürgerliche Mitte
Stadt Neuss	10,04	6.366

31.12.2018	Anteil 08 Traditionelle	Anzahl 08 Traditionelle
Stadt Neuss	6,69	4.243

Bemühte

31.12.2018	Anteil 05 Bemühte	Anzahl 05 Bemühte
Stadt Neuss	6,16	3.906

31.12.2018	Anteil 09 Prekäre	Anzahl 09 Prekäre
Stadt Neuss	6,16	3.906

Spaßorientierte

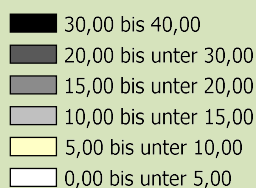
31.12.2018	Anteil 06 Spaßorientierte	Anzahl 06 Spaßorientierte
Stadt Neuss	17,04	10.803

31.12.2018	Anteil 10 Hedonisten	Anzahl 10 Hedonisten
Stadt Neuss	17,04	10.803

2.1 Selektive: Etablierte / Liberal-Intellektuelle / Sozial-Ökologische

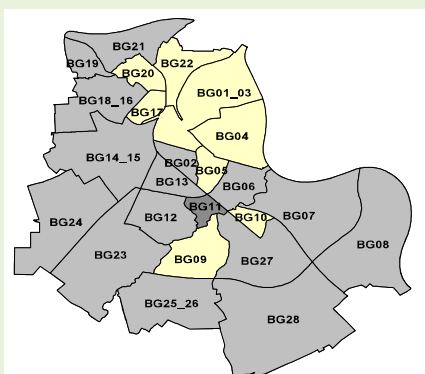
Beobachtungsgebiete

am 31.12.2018

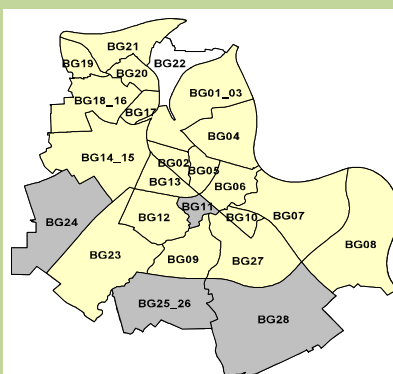


%

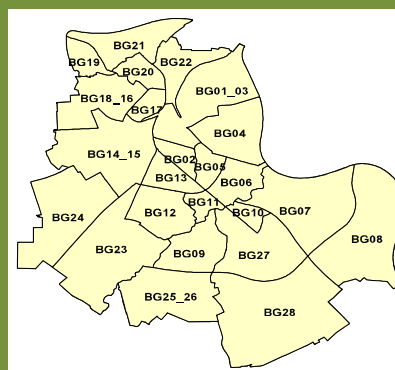
Konservativ-Etablierte



Liberal-Intellektuelle



Sozial-Ökologische



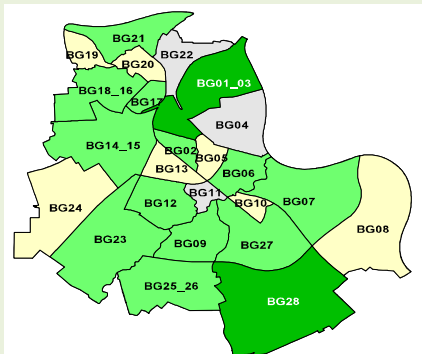
31.12.2018

	Anteil 01 Konservativ-Etablierte	Anteil 02 Liberal-Interkulturelle	Anteil 06 Sozial-Ökologische
Stadt Neuss	10,88	8,45	8,05
BG01_03 Innenstadt/Hafen	9,54	7,93	8,06
BG02 Dreikönigenviertel	10,77	8,34	8,13
BG04 Hammfeld	8,66	6,79	8,57
BG05 Augustinusviertel	9,77	8,21	8,23
BG06 Gnadental	11,99	9,44	8,13
BG07 Grimlinghausen	10,90	8,99	8,58
BG08 Uedesheim	12,14	9,99	8,74
BG09 Weckhoven	9,25	6,97	7,00
BG10 Erfttal	8,22	6,35	6,85
BG11 Selikum	15,36	11,63	9,05
BG12 Reuschenberg	12,00	9,33	8,10
BG13 Pomona	10,72	8,55	7,55
BG14_15 Stadionviertel/Westfeld	11,46	9,14	8,29
BG17 Furth-Süd	8,76	5,83	6,80
BG18_16 Furth-Mitte/Morgensternsheide	10,08	7,80	7,67
BG19 Furth-Nord	10,47	7,83	7,76
BG20 Weißenberg	9,19	6,81	6,68
BG21 Vogelsang	12,44	9,09	8,32
BG22 Barbaraviertel	7,63	4,78	6,12
BG23 Holzheim	10,57	7,89	7,56
BG24 Grefrath	13,70	10,07	9,41
BG25_26 Hoisten/Speck-Wehl-Helpenstein	12,97	10,30	8,70
BG27 Norf	11,30	8,88	8,31
BG28 Rosellen	12,92	10,06	9,19

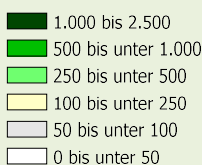
2.1 Selektive: Etablierte / Liberal-Intellektuelle / Sozial-Ökologische

Beobachtungsgebiete - Anzahl

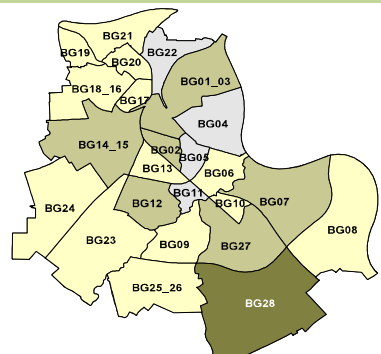
Konservativ-Etablierte




Anzahl 01 Konservativ-Etablierte in Haushalte am 31.12.2018



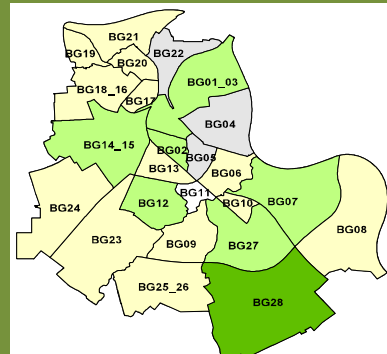
Liberal-Intellektuelle



Anzahl 02 Liberal-Intellektuelle in Haushalte am 31.12.2018



Sozial-Ökologische



Anzahl 06 Sozial-Ökologische in Haushalte am 31.12.2018

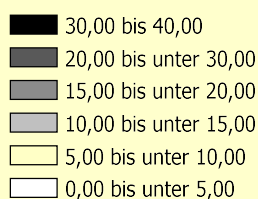


31.12.2018	Anzahl 01 Konservativ-Etablierte	Anzahl 02 Liberal-Interkulturelle	Anzahl 06 Sozial-Ökologische
Stadt Neuss	6.901	5.358	5.101
BG01_03 Innenstadt/Hafen	541	450	457
BG02 Dreikönigenviertel	337	261	254
BG04 Hammfeld	82	64	81
BG05 Augustinusviertel	103	86	87
BG06 Gnadental	264	208	179
BG07 Grimlinghausen	414	342	326
BG08 Uedesheim	240	198	173
BG09 Weckhoven	282	212	213
BG10 Erfttal	136	105	113
BG11 Selikum	79	60	47
BG12 Reuschenberg	374	291	253
BG13 Pomona	158	126	111
BG14_15 Stadionviertel/Westfeld	489	390	354
BG17 Furth-Süd	260	173	202
BG18_16 Furth-Mitte/Morgensternsheide	318	246	242
BG19 Furth-Nord	211	158	156
BG20 Weißenberg	211	156	153
BG21 Vogelsang	299	219	200
BG22 Barbaraviertel	80	50	64
BG23 Holzheim	329	245	235
BG24 Grefrath	215	158	148
BG25_26 Hoisten/Speck-Wehl-Helpenstein	267	212	179
BG27 Norf	483	380	355
BG28 Rosellen	729	568	519

2.2 Effiziente: Adaptiv-Pragmatische / Performer

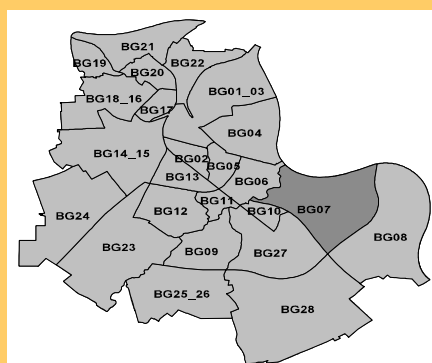
Beobachtungsgebiete

in % am 31.12.2018

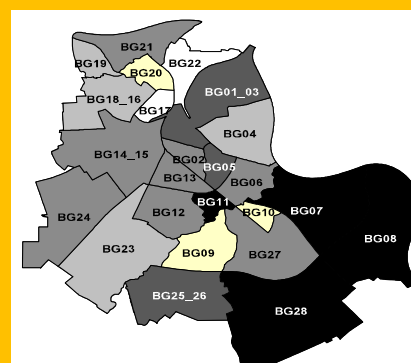


%

Adaptiv-Pragmatische



Performer



31.12.2018

Anteil 05 Adaptiv-Pragmatische

Anteil 03 Performer

Stadt Neuss

13,17

9,05

BG01_03 Innenstadt/Hafen

14,44

9,64

BG02 Dreikönigenviertel

14,10

9,18

BG04 Hammfeld

12,86

8,52

BG05 Augustinusviertel

14,81

9,72

BG06 Gnadental

12,23

9,51

BG07 Grimlinghausen

15,94

10,46

BG08 Uedesheim

13,99

10,71

BG09 Weckhoven

10,86

7,50

BG10 Erfttal

10,85

7,62

BG11 Selikum

11,37

10,78

BG12 Reuschenberg

12,40

8,66

BG13 Pomona

12,73

9,15

BG14_15 Stadionviertel/Westfeld

14,39

9,37

BG17 Furth-Süd

12,43

6,83

BG18_16 Furth-Mitte/Morgensternsheid

13,73

8,37

BG19 Furth-Nord

13,24

8,58

BG20 Weißenberg

11,96

7,12

BG21 Vogelsang

12,28

9,04

BG22 Barbaraviertel

10,03

6,05

BG23 Holzheim

13,29

8,24

BG24 Grefrath

12,33

8,89

BG25_26 Hoisten/Speck-Wehl-Helpenstein

12,97

10,30

BG27 Norf

12,48

9,33

BG28 Rosellen

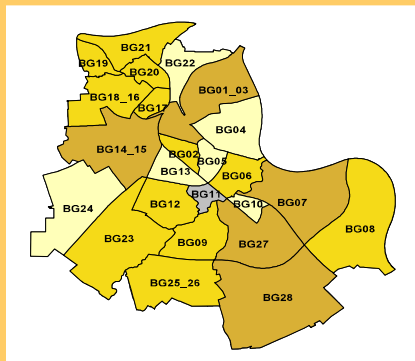
13,31

10,52

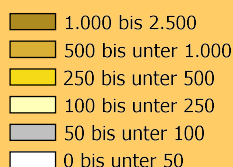
2.2 Effiziente: Adaptiv-Pragmatische / Performer

Beobachtungsgebiete - Anzahl

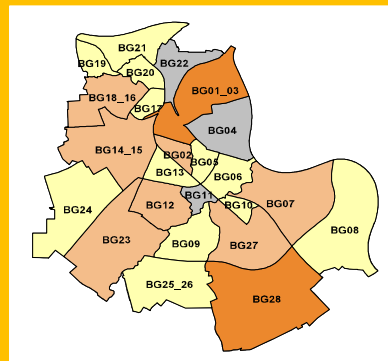
Adaptiv-Pragmatische



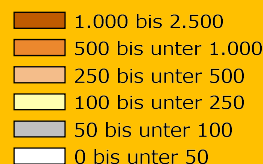
Anzahl 05 Adaptiv-Pragmatische in Haushalte am 31.12.2018



Performer



Anzahl 03 Performer in Haushalte am 31.12.2018



31.12.2018

Anzahl 05 Adaptiv-Pragmatische

Anzahl 03 Performer

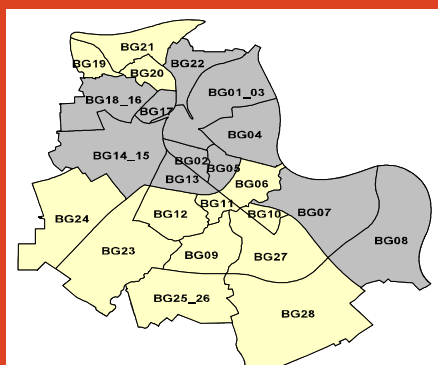
31.12.2018	Anzahl 05 Adaptiv-Pragmatische	Anzahl 03 Performer
Stadt Neuss	8.349	5.735
BG01_03 Innenstadt/Hafen	819	547
BG02 Dreikönigenviertel	441	287
BG04 Hammfeld	122	81
BG05 Augustinusviertel	156	102
BG06 Gnadental	269	209
BG07 Grimlinghausen	606	398
BG08 Uedesheim	277	212
BG09 Weckhoven	331	228
BG10 Erfttal	180	126
BG11 Selikum	59	56
BG12 Reuschenberg	387	270
BG13 Pomona	187	135
BG14_15 Stadionviertel/Westfeld	614	400
BG17 Furth-Süd	369	203
BG18_16 Furth-Mitte/Morgensternsheide	433	264
BG19 Furth-Nord	266	173
BG20 Weißenberg	274	163
BG21 Vogelsang	295	217
BG22 Barbaraviertel	105	63
BG23 Holzheim	413	256
BG24 Grefrath	194	140
BG25_26 Hoisten/Speck-Wehl-Helpenstein	267	212
BG27 Norf	534	399
BG28 Rosellen	751	594

2.3 Souveräne: Expeditive

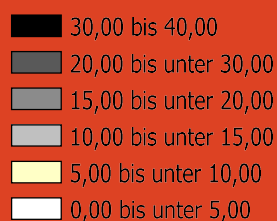
Beobachtungs-
gebiete

%

Expeditive



Anteil 04 Expeditive in % am
31.12.2018



31.12.2018

**Anteil 04
Expeditive**

Stadt Neuss

10,47

BG01_03 Innenstadt/Hafen

14,28

BG02 Dreikönigenviertel

11,47

BG04 Hammfeld

13,32

BG05 Augustinusviertel

11,83

BG06 Gnadental

9,58

BG07 Grimlinghausen

12,88

BG08 Uedesheim

10,63

BG09 Weckhoven

8,26

BG10 Erfttal

8,62

BG11 Selikum

9,32

BG12 Reuschenberg

8,68

BG13 Pomona

10,45

BG14_15 Stadionviertel/Westfeld

11,27

BG17 Furth-Süd

10,35

BG18_16 Furth-Mitte/Morgensternsheide

10,65

BG19 Furth-Nord

9,96

BG20 Weißenberg

9,37

BG21 Vogelsang

8,99

BG22 Barbaraviertel

11,29

BG23 Holzheim

9,03

BG24 Grefrath

8,50

BG25_26 Hoisten/Speck-Wehl-Helpenstein

9,13

BG27 Norf

9,38

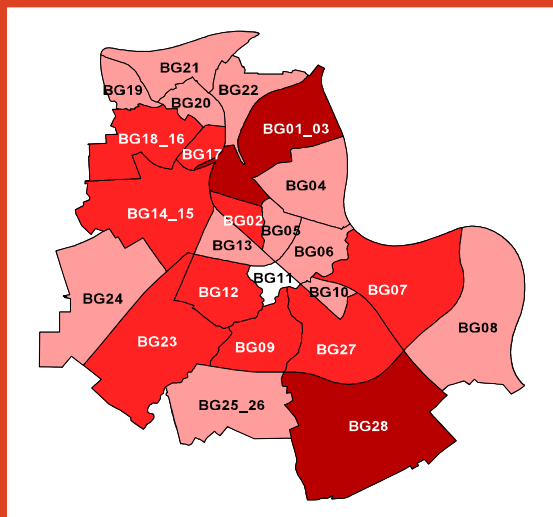
BG28 Rosellen

9,95


2.3 Souveräne: Expeditive

Beobachtungsgebiete - Anzahl

Expeditive



Anzahl 04 Expeditive in Haushalte am 31.12.2018



31.12.2018

**Anzahl 04
Expeditive**

Stadt Neuss

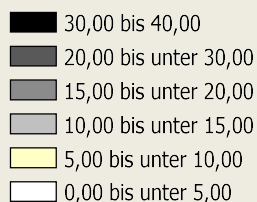
6.638

BG01_03 Innenstadt/Hafen	810
BG02 Dreikönigenviertel	359
BG04 Hammfeld	126
BG05 Augustinusviertel	125
BG06 Gnadental	211
BG07 Grimlinghausen	490
BG08 Uedesheim	210
BG09 Weckhoven	252
BG10 Erfttal	143
BG11 Selikum	48
BG12 Reuschenberg	271
BG13 Pomona	154
BG14_15 Stadionviertel/Westfeld	481
BG17 Furth-Süd	307
BG18_16 Furth-Mitte/Morgensternsheide	336
BG19 Furth-Nord	200
BG20 Weißenberg	215
BG21 Vogelsang	216
BG22 Barbaraviertel	118
BG23 Holzheim	281
BG24 Grefrath	134
BG25_26 Hoisten/Speck-Wehl-Helpenstein	188
BG27 Norf	401
BG28 Rosellen	562

2.4 Vorsichtige: Bürgerliche Mitte / Traditionelle

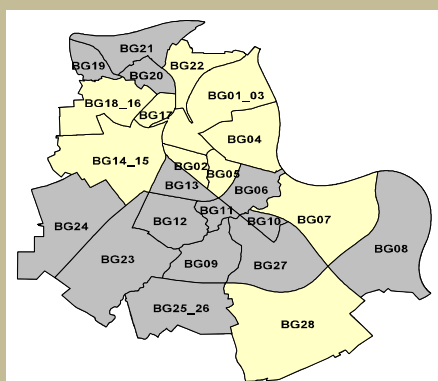
Beobachtungs-
gebiete

31.12.2018

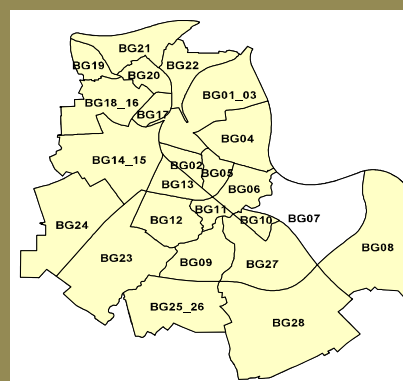


%

Bürgerliche Mitte



Traditionelle



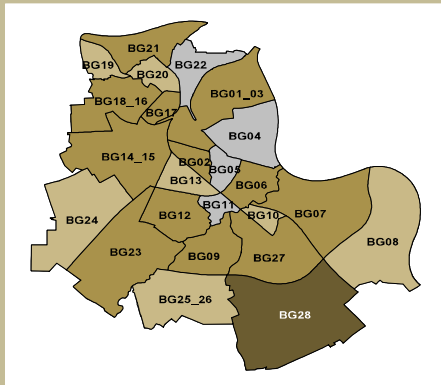
31.12.2018

	Anteil 07 Bürgerliche Mitte	Anteil 08 Traditionelle
Stadt Neuss	10,04	6,69
BG01_03 Innenstadt/Hafen	7,60	5,73
BG02 Dreikönigenviertel	9,56	6,64
BG04 Hammfeld	5,83	6,40
BG05 Augustinusviertel	8,23	5,92
BG06 Gnadental	11,71	6,87
BG07 Grimlinghausen	8,21	4,94
BG08 Uedesheim	10,55	5,29
BG09 Weckhoven	10,99	8,67
BG10 Erfttal	10,28	9,19
BG11 Selikum	11,68	5,84
BG12 Reuschenberg	12,76	7,27
BG13 Pomona	10,57	6,81
BG14_15 Stadionviertel/Westfeld	9,70	5,97
BG17 Furth-Süd	9,45	8,96
BG18_16 Furth-Mitte/Morgensternsheide	9,70	6,88
BG19 Furth-Nord	10,31	7,23
BG20 Weißenberg	10,68	8,58
BG21 Vogelsang	11,67	7,16
BG22 Barbaraviertel	7,42	8,64
BG23 Holzheim	11,21	7,58
BG24 Grefrath	11,75	6,26
BG25_26 Hoisten/Speck-Wehl-Helpenstein	11,37	5,64
BG27 Norf	10,67	6,50
BG28 Rosellen	9,95	5,30

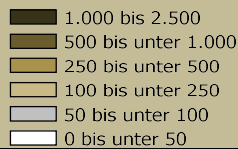
2.4 Vorsichtige: Bürgerliche Mitte / Traditionelle

Beobachtungsgebiete - Anzahl

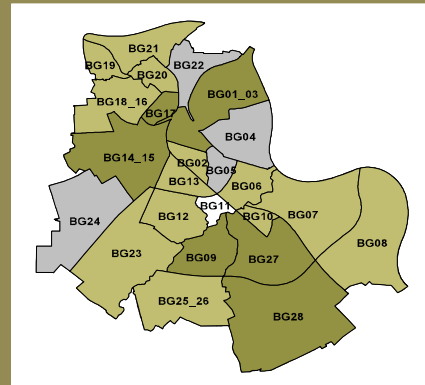
Bürgerliche Mitte



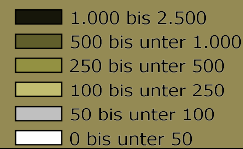
Anzahl 07 Bürgerliche Mitte in Haushalte am 31.12.2018



Traditionelle



Anzahl 08 Traditionelle in Haushalte am 31.12.2018



31.12.2018

**Anzahl 07
Bürgerliche Mitte**

**Anzahl 08
Traditionelle**

Stadt Neuss

6.366

4.243

BG01_03 Innenstadt/Hafen

431

325

BG02 Dreikönigenviertel

299

208

BG04 Hammfeld

55

61

BG05 Augustinusviertel

87

62

BG06 Gnadental

258

151

BG07 Grimlinghausen

312

188

BG08 Uedesheim

209

105

BG09 Weckhoven

335

264

BG10 Erfttal

170

152

BG11 Selikum

60

30

BG12 Reuschenberg

398

227

BG13 Pomona

155

100

BG14_15 Stadionviertel/Westfeld

414

255

BG17 Furth-Süd

280

266

BG18_16 Furth-Mitte/Morgensternsheide

306

217

BG19 Furth-Nord

207

145

BG20 Weißenberg

245

197

BG21 Vogelsang

281

172

BG22 Barbaraviertel

78

91

BG23 Holzheim

349

236

BG24 Grefrath

185

98

BG25_26 Hoisten/Speck-Wehl-Helpenstein

234

116

BG27 Norf

456

278

BG28 Rosellen

562

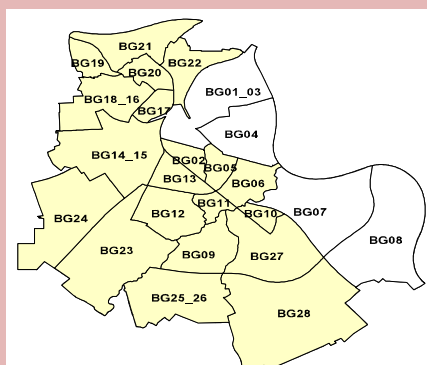
299

2.5 Bemühte: Prekäre

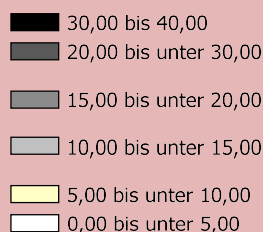
Beobachtungs-
gebiete

%

Prekäre



Anteil 09 Prekäre in % am
31.12.2018



31.12.2018

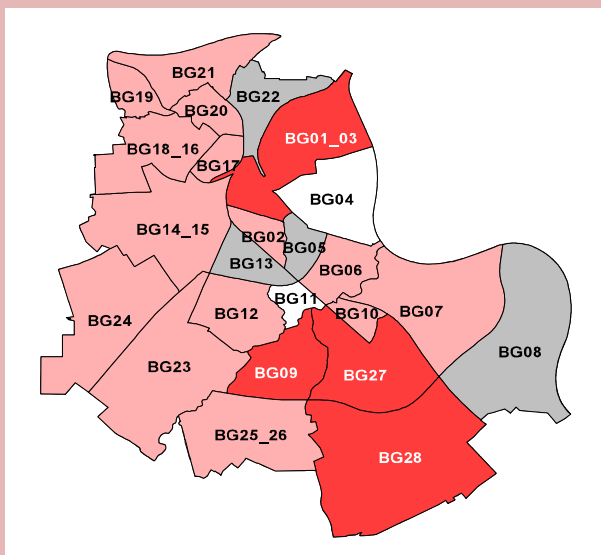
**Anteil 09
Prekäre**

31.12.2018	Anteil 09 Prekäre
Stadt Neuss	6,16
BG01_03 Innenstadt/Hafen	4,67
BG02 Dreikönigenviertel	5,50
BG04 Hammfeld	4,57
BG05 Augustinusviertel	5,44
BG06 Gnadental	6,20
BG07 Grimlinghausen	4,29
BG08 Uedesheim	4,91
BG09 Weckhoven	8,42
BG10 Erfttal	7,90
BG11 Selikum	5,56
BG12 Reuschenberg	6,96
BG13 Pomona	6,34
BG14_15 Stadionviertel/Westfeld	5,44
BG17 Furth-Süd	7,18
BG18_16 Furth-Mitte/Morgensternsheide	6,31
BG19 Furth-Nord	6,59
BG20 Weißenberg	8,21
BG21 Vogelsang	6,45
BG22 Barbaraviertel	7,02
BG23 Holzheim	7,58
BG24 Grefrath	6,37
BG25_26 Hoisten/Speck-Wehl-Helpenstein	5,98
BG27 Norf	6,67
BG28 Rosellen	5,47

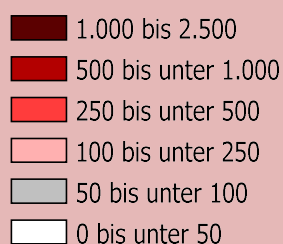
2.5 Bemühte: Prekäre

Beobachtungsgebiete - Anzahl

Prekäre



Anzahl 09 Prekäre in Haushalte
am 31.12.2018



31.12.2018

**Anzahl 09
Prekäre**

Stadt Neuss

3.906

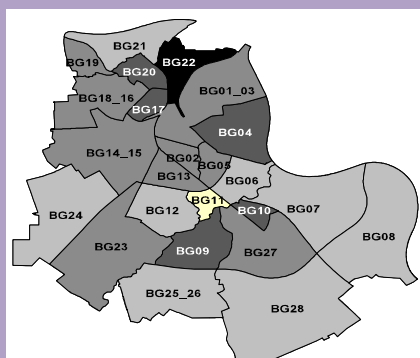
BG01_03 Innenstadt/Hafen	265
BG02 Dreikönigenviertel	172
BG04 Hammfeld	43
BG05 Augustinusviertel	57
BG06 Gnadental	136
BG07 Grimlinghausen	163
BG08 Uedesheim	97
BG09 Weckhoven	256
BG10 Erfttal	131
BG11 Selikum	29
BG12 Reuschenberg	217
BG13 Pomona	93
BG14_15 Stadionviertel/Westfeld	232
BG17 Furth-Süd	213
BG18_16 Furth-Mitte/Morgensternsheide	199
BG19 Furth-Nord	133
BG20 Weißenberg	188
BG21 Vogelsang	155
BG22 Barbaraviertel	74
BG23 Holzheim	236
BG24 Grefrath	100
BG25_26 Hoisten/Speck-Wehl-Helpenstein	123
BG27 Norf	285
BG28 Rosellen	309

2.6 Spaßorientierte: Hedonisten

Beobachtungs-
gebiete

%

Hedonisten



Anteil 10 Hedonisten in % am
31.12.2018

- 30,00 bis 40,00
- 20,00 bis unter 30,00
- 15,00 bis unter 20,00
- 10,00 bis unter 15,00
- 5,00 bis unter 10,00
- 0,00 bis unter 5,00

31.12.2018

**Anteil 10
Hedonisten**

Stadt Neuss

17,04

BG01_03 Innenstadt/Hafen

18,10

BG02 Dreikönigenviertel

16,30

BG04 Hammfeld

24,49

BG05 Augustinusviertel

17,85

BG06 Gnadental

14,33

BG07 Grimlinghausen

14,81

BG08 Uedesheim

13,06

BG09 Weckhoven

22,08

BG10 Erfttal

24,12

BG11 Selikum

9,41

BG12 Reuschenberg

13,85

BG13 Pomona

17,13

BG14_15 Stadionviertel/Westfeld

15,02

BG17 Furth-Süd

23,41

BG18_16 Furth-Mitte/Morgensternsheide

18,77

BG19 Furth-Nord

18,03

BG20 Weißenberg

21,42

BG21 Vogelsang

14,56

BG22 Barbaraviertel

31,01

BG23 Holzheim

17,06

BG24 Grefrath

12,71

BG25_26 Hoisten/Speck-Wehl-Helpenstein

12,54

BG27 Norf

16,49

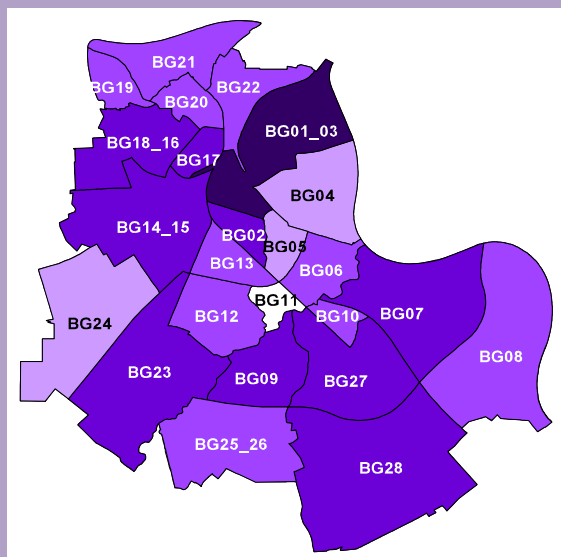
BG28 Rosellen

13,32

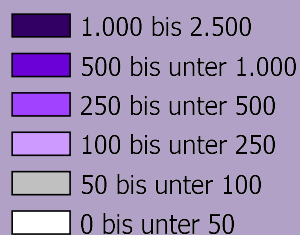
2.6 Spaßorientierte: Hedonisten

Beobachtungsgebiete - Anzahl

Hedonisten



Anzahl 10 Hedonisten in Haushalte am 31.12.2018



31.12.2018

Anzahl 10 Hedonisten

Stadt Neuss

10.803

BG01_03 Innenstadt/Hafen

1.027

BG02 Dreikönigenviertel

510

BG04 Hammfeld

233

BG05 Augustinusviertel

188

BG06 Gnadental

315

BG07 Grimlinghausen

563

BG08 Uedesheim

259

BG09 Weckhoven

673

BG10 Erfttal

399

BG11 Selikum

49

BG12 Reuschenberg

432

BG13 Pomona

252

BG14_15 Stadionviertel/Westfeld

641

BG17 Furth-Süd

695

BG18_16 Furth-Mitte/Morgensternsdeide

592

BG19 Furth-Nord

363

BG20 Weißenberg

491

BG21 Vogelsang

350

BG22 Barbaraviertel

325

BG23 Holzheim

531

BG24 Grefrath

200

BG25_26 Hoisten/Speck-Wehl-Helpenstein

258

BG27 Norf

705

BG28 Rosellen

752